

Анализа хидрогеолошких карактеристика зоне Церничког поља у периоду великих и малих вода

Петар Војновић



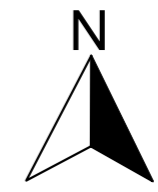
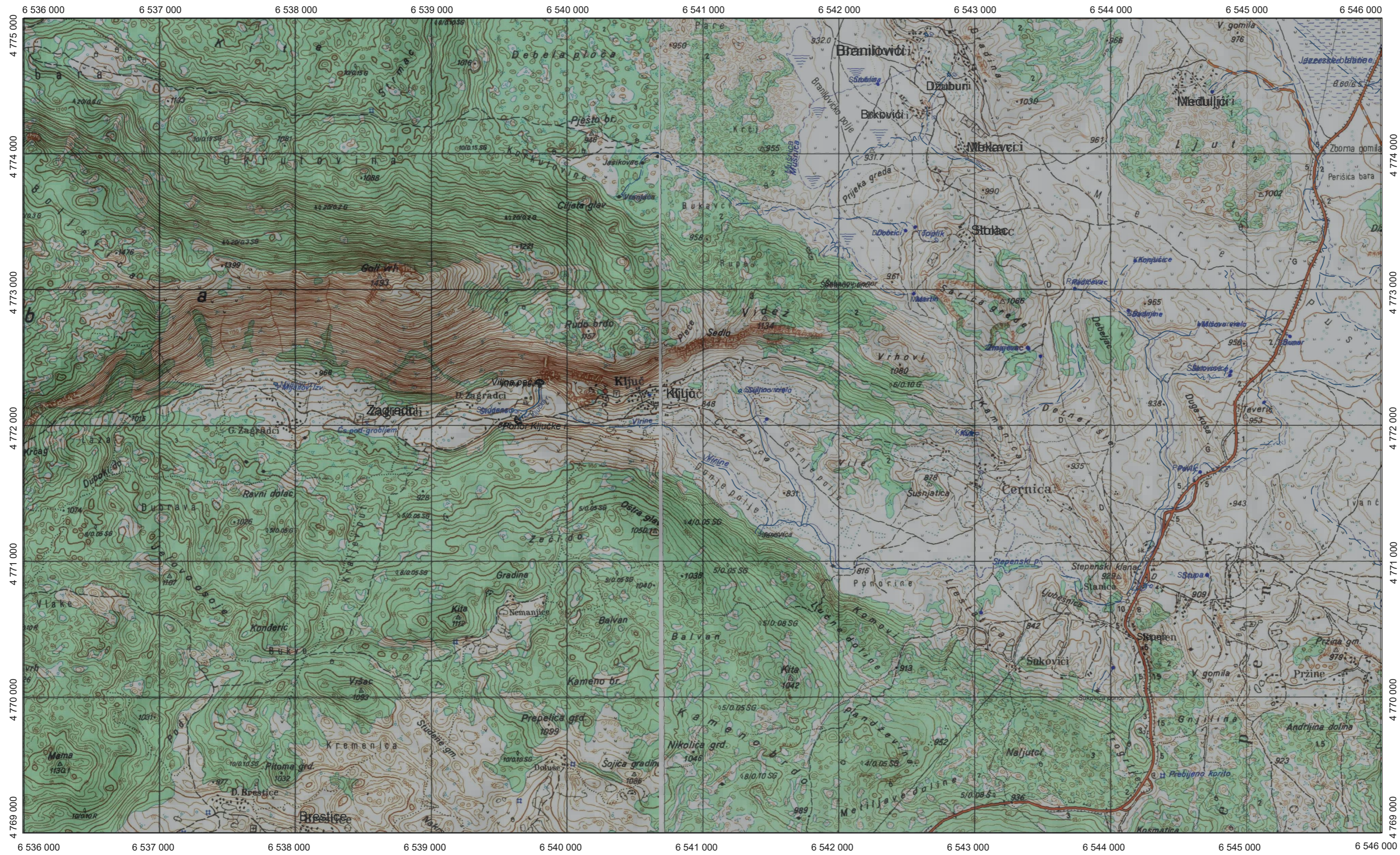
Дигитални репозиторијум Рударско-геолошког факултета Универзитета у Београду

[ДР РГФ]








Анализа хидрогеолошких карактеристика зоне Церничког поља у периоду великих и малих вода | Петар Војновић | | 2021 | |

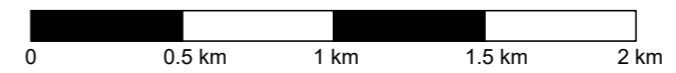
<http://dr.rgf.bg.ac.rs/s/repo/item/0006821>

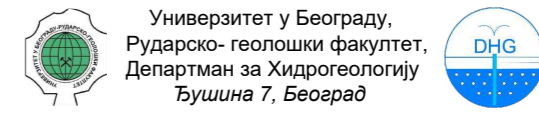
Топографскака карта ЦЕРНИЧКО ПОЉЕ 1:25 000



Легенда топографских ознака:

-  Извор, врело
-  Каптажа
-  Ријека, сталан ток
-  Понорница
-  Ријека, повремен ток
-  Пећина, са водом
-  Пећина, понор



				
	Име и презиме	Мастер рад:		
Кандидат	Петар Војновић	Анализа хидрогеолошких карактеристика зоне Церничког поља у периоду великих и малих вода		
Ментор	др Саша Милановић, доцент			
Размјера: 1:25 000	Назив прилога: ТОПОГРАФСКА КАРТА ЗОНЕ ЦЕРНИЧКОГ ПОЉА		Датум: јун 2021.	Број прилога 1